



**Länsstyrelsen
Gotlands län
Livsmiljöenheten**

Naturvårdsdirektör Per Hansson
Tel 0498-29 21 12
Fax 0498-24 72 75
E-mail peha@i.lst.se

BESLUT

I (1)

29.9.1998

233-2802-97

SMA Svenska Mineral AB
Box 329
682 27 FILIPSTAD

Ansökan om tillstånd till täkt av kalksten

Ni har den 3 oktober 1997 hos Länsstyrelsen i Gotlands län ansökt om tillstånd till täkt av kalksten enligt 18 § naturvårdslagen (NVL) på fastigheten Bunge Stucks 1:357. Det planerade täktområdet är beläget inom ett område av riksintresse för naturvården enligt beslut av Naturvårdsverket den 21 december 1987. Länsstyrelsen har preliminärt bedömt att en täkt av aktuell storlek skulle påtagligt skada områdets naturmiljö och bör därför inte tillåtas. Ni har emellertid erbjudit kompensation för naturvårdsintrånget med marköverlåtelse enligt närmare angivelse som överenskommit under hand.

Länsstyrelsen godtar detta och meddelar Er därför i särskilda beslut enligt naturvårds- och miljöskyddslagen den 29 september 1998 tillstånd till täkt av kalksten i enlighet med ingivna ansökningshandlingar.

Med anledning av att kompensation lämnas i sådan omfattning att intrånget i naturvårdsintresset uppvägs förbinder sig Länsstyrelsen att inte göra ytterligare anspråk på kompensation för naturvårdsintrång vid framtida ansökningar om täkt tillstånd från Er inom det intresseområde som redovisas på karta, bilaga 1.

Länsstyrelsen begär nu att tidigare upprättad överenskommelse som under-tecknats den 1.9, 7.9 och 10.9.1998 av företrädare för Länsstyrelsen i Gotlands län, SMA Svenska Mineral AB och SSAB Oxelösund AB skall ersättas av denna skrivelse. Länsstyrelsen vill därför få en bekräftelse från respektive bolag att detta godtas och att överenskommelsen kan makuleras.

Per Hansson

STUCKS4.DOC

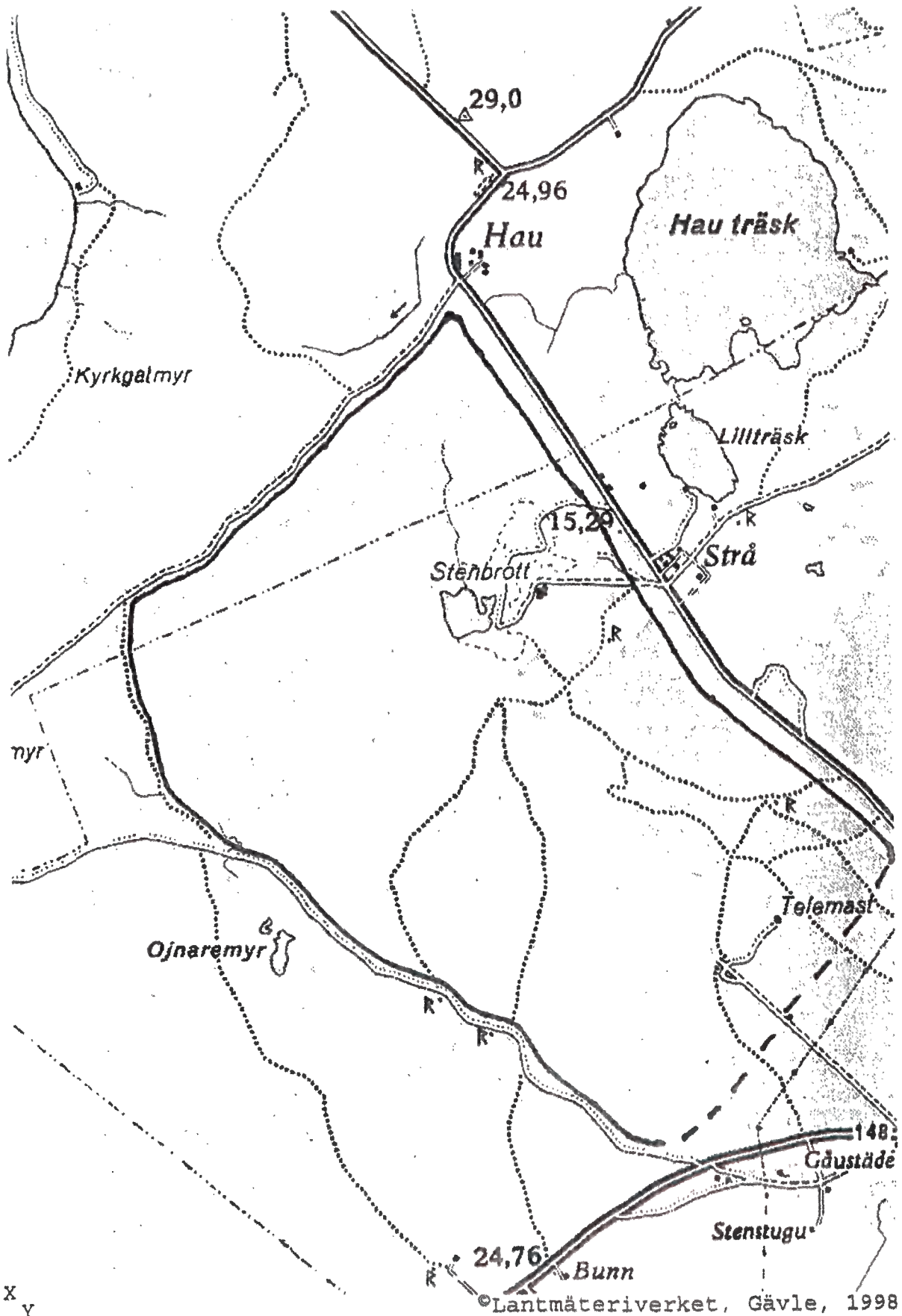
Postadress
621 85 VISBY

Besöksadress
Strandgatan 2

Telefon
0498-29 21 00

Telefax
0498-21 72 89

Bilaga 1



X
Y

©Lantmäteriverket, Gävle, 1998



Överenskommelse

- Parter**
1. Länsstyrelsen i Gotlands län, 621 85 VISBY
 2. SSAB Oxelösund AB, nedan benämnt bolaget.
 3. SMA Svenska Mineral AB, inklusive det av bolaget helägda dotterbolaget Ahrs Bruk AB, nedan benämnt driftansvarig.

Mellan ovanstående parter har träffats följande överenskommelse.

- Bakgrund**
- Bolaget begär hos Länsstyrelsen i Gotlands län tillstånd till täkt av kalksten enligt 18 § naturvårdslagen (NVL) på fastigheten Bunge Stucks 1:357. Det planerade täktområdet är beläget inom ett område av riksintresse för naturvården enligt beslut av Naturvårdsverket den 21 december 1987. Länsstyrelsen har preliminärt bedömt att en täkt av aktuell storlek skulle påtagligt skada områdets naturmiljö och bör därför inte tillåtas. Bolaget har emellertid erbjudit kompensation för naturvårdsintrånget i form av överlåtelse av mark som ägs av den driftansvarige.

- Medgivande**
- Länsstyrelsen kommer att medge bolaget tillstånd till täkt av kalksten enligt 18 § NVL i enlighet med ingiven täktansökan under förutsättning att Naturvårdsverket av den driftansvarige får köpa fastigheterna Fleringe Smiss 1:1, 1:4 och del av Nors 1:2 motsvarande fastigheternas nuvarande areal med undantag för det inritade området på bifogad karta, bilaga 1. Det undantagna området har en areal om ca 16 hektar. Täkttillståndet meddelas när giltigt köpekontrakt upprättats mellan Naturvårdsverket och den driftansvarige.

- Förbindelse**
- Den driftansvarige förbinder sig att inte vidta några åtgärder inom ovannämnda fastigheter efter att denna överenskommelse undertecknats.

Länsstyrelsen förbinder sig att inte göra ytterligare anspråk på kompensation för naturvårdsintrång vid framtida ansökningar om täkttillstånd från bolagets eller den

SSABOVER DOC

233-2802-97

driftansvariges sida inom det intresseområde som redovisas på karta, bilaga 2.


Giltighet Denna överenskommelse gäller endast under förutsättning att den driftansvarige är ägare till ovannämnda fastigheter vid undertecknandet.


Antal avtals-exemplar Denna överenskommelse har upprättats i tre exemplar, ett för varje part.

Ersättning av överenskommelse Denna överenskommelse ersätter tidigare upprättad överenskommelse undertecknad den 25 juni 1998, den 30 juni 1998 och den 1 juli 1998 av berörda parter.


Visby den 1.9.1998
För Länsstyrelsen

Oxelösund den 10.9.1998
För SSAB Oxelösund AB


.....
Per Hansson


.....
Dan Johansson

Filipstad den 7.9.1998
För SMA Svenska Mineral AB / Ahrs Bruk AB


.....
Ulf Juvell

SSABÖVER.DOC

Postadress
621 85 VISBY

Besöksadress
Strandgatan 2

Telefon
0498-29 21 00

Telefax
0498-21 72 89



Överenskommelse

- Parter
1. Länsstyrelsen i Gotlands län, 621 85 VISBY
 2. SSAB Oxelösund AB, nedan benämnt bolaget.
 3. SMA Svenska Mineral AB, inklusive det av bolaget helägda dotterbolaget Ahrs Bruk AB, nedan benämnt driftansvarig.

Mellan ovanstående parter har träffats följande överenskommelse.

Bakgrund

Bolaget begär hos Länsstyrelsen i Gotlands län tillstånd till täkt av kalksten enligt 18 § naturvårdslagen (NVL) på fastigheten Bunge Stucks 1:357. Det planerade täktområdet är beläget inom ett område av riksintresse för naturvården enligt beslut av Naturvårdsverket den 21 december 1987. Länsstyrelsen har preliminärt bedömt att en täkt av aktuell storlek skulle påtagligt skada områdets naturmiljö och bör därför inte tillåtas. Bolaget har emellertid erbjudit kompensation för naturvårdsintrånget i form av överlåtelse av mark som ägs av den driftansvarige.

Medgivande

Länsstyrelsen kommer att medge bolaget tillstånd till täkt av kalksten enligt 18 § NVL i enlighet med ingiven täktansökan under förutsättning att Naturvårdsverket av den driftansvarige får köpa fastigheterna Fleringe Smiss 1:1, 1:4 och del av Nors 1:2 motsvarande fastigheternas nuvarande areal med undantag för det inritade området på bifogad karta, bilaga 1. Det undantagna området har en areal om ca 16 hektar. Köpeskillingen skall uppgå till 1 600 000 kronor. Tillträde skall ske den 1 september 1998. Täkttillståndet meddelas när giltigt köpekontrakt upprättats mellan Naturvårdsverket och den driftansvarige.

Förbindelse

Den driftansvarige förbinder sig att inte vidta några åtgärder inom ovannämnda fastigheter efter att denna överenskommelse undertecknats.

233-2802-97

Länsstyrelsen förbinder sig att inte göra ytterligare anspråk på kompensation för naturvårdsintrång vid framtida ansökningar om täkttillstånd från bolagets eller den driftansvariges sida inom det intresseområde som redovisas på karta, bilaga 2.


Giltighet Denna överenskommelse gäller endast under förutsättning att den driftansvarige är ägare till ovannämnda fastigheter vid undertecknandet.


Denna överenskommelse gäller endast under förutsättning av Naturvårdsverkets godkännande.

**Antal avtals-
exemplar** Denna överenskommelse har upprättats i tre exemplar, ett för varje part.


Visby den 25.6.1998
För Länsstyrelsen

Oxelösund den 30.6.1998
För SSAB Oxelösund AB


.....
Per Hansson


.....

Filipstad den 1.7.1998
För SMA Svenska Mineral AB / Ahrs Bruk AB


.....
Ulf Juväl

SSABÖVER.DOC

Postadress
621 85 VISBY

Besöksadress
Strandgatan 2

Telefon
0498-29 21 00

Telefax
0498-21 72 89

7. MAG

Per Hansson
0498-247275
217597

Bilaga 1.

Klockarudden

Sikhagevik

Mastjaut

HÄSSLE
11

Sikhagen

HÄSSLE
11

NORS
12

NORS
12

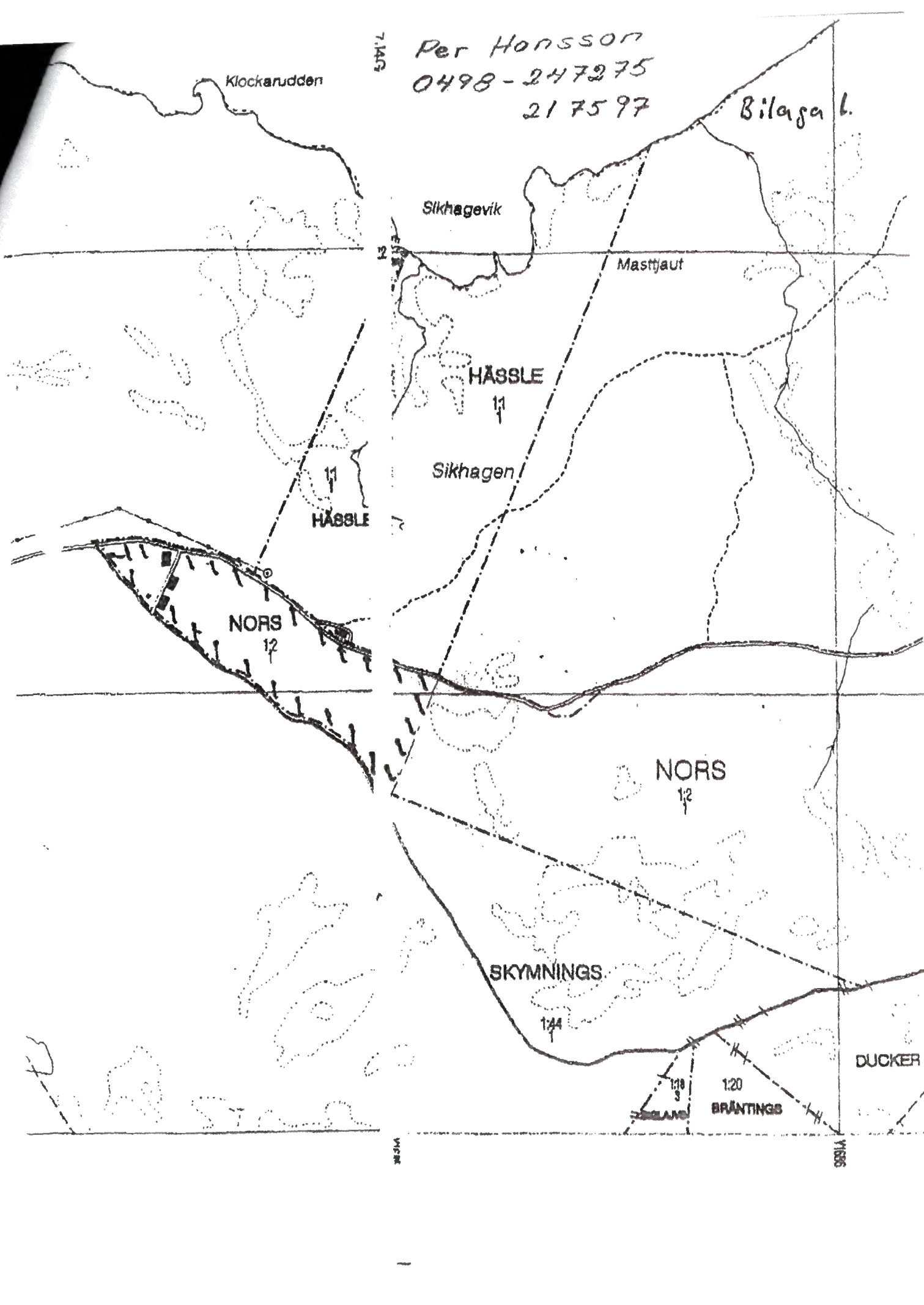
SKYMNINGS
144

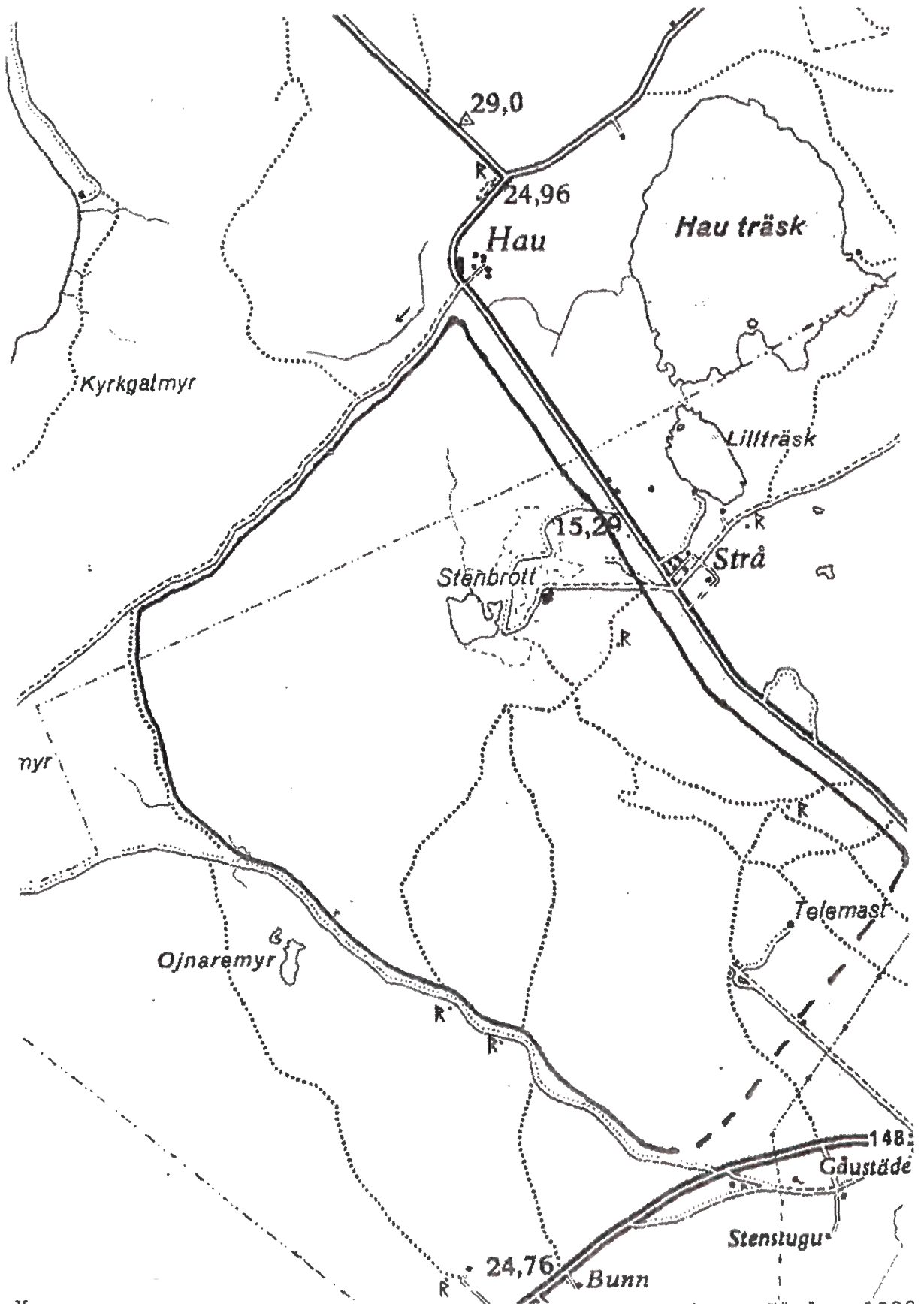
BRÄNTINGS
120

DUCKER

VIKAR

VIKAR





X
y

©Lantmäteriverket, Gävle, 1998

X,Y: 6418508, 1686318

1998-04-20

233-2802-97

Länsstyrelsen
Gotlands län
Naturvårdsdirektör Per Hansson
621 85 VISBY**Ang: Utbredning av verksamhetsområde för kalkstensbrytning i Stucks i ett långt tidsperspektiv av ca 35 år.**

I enlighet med vårt samtal 980409 översänder jag en bedömning av ovanstående som ett underlag i kommande markdiskussion inför tillståndsfrågan enligt Naturvårdslagen.

Det sökta tillståndet avser 10 år med en årstakt av max 750 kton, dvs max 7,5 Mton för denna period. Tidigare diamantborrningar och provbrytningar pekar på att marknadens kvalitetskrav kan uppfyllas under den perioden.

Borrningar utöver nämnt område är inte utförda och kvaliteten kan bara bedömas utifrån geologisk översiktsskartering och extrapolering av data från det primära brytområdet. Det är således inte alldeles enkelt att med säkerhet bedöma hur verksamhetsområdet kan tänkas utbredas på ca 35 års sikt. En bedömning idag, som också förutsätter att marknadens kvalitetskrav är kvar på ungefär samma nivå, är följande:

Verksamhetsområdet är inlagt som blå linje i bifogad karta. Från nordost till sydväst begränsas området av landsvägen från Hau mot Fårösund. I nordväst begränsas området av den befintliga grusvägen mer än 1 km från Bäste träsk. I sydväst utgörs begränsningen av först en stig och därefter ytterligare en grusväg.

I detta tidsperspektiv kommer man så småningom att avancera med brytningen mer eller mindre långt mot sydost. Detta är den mest osäkra delen och har därför lagts in som en streckad linje.

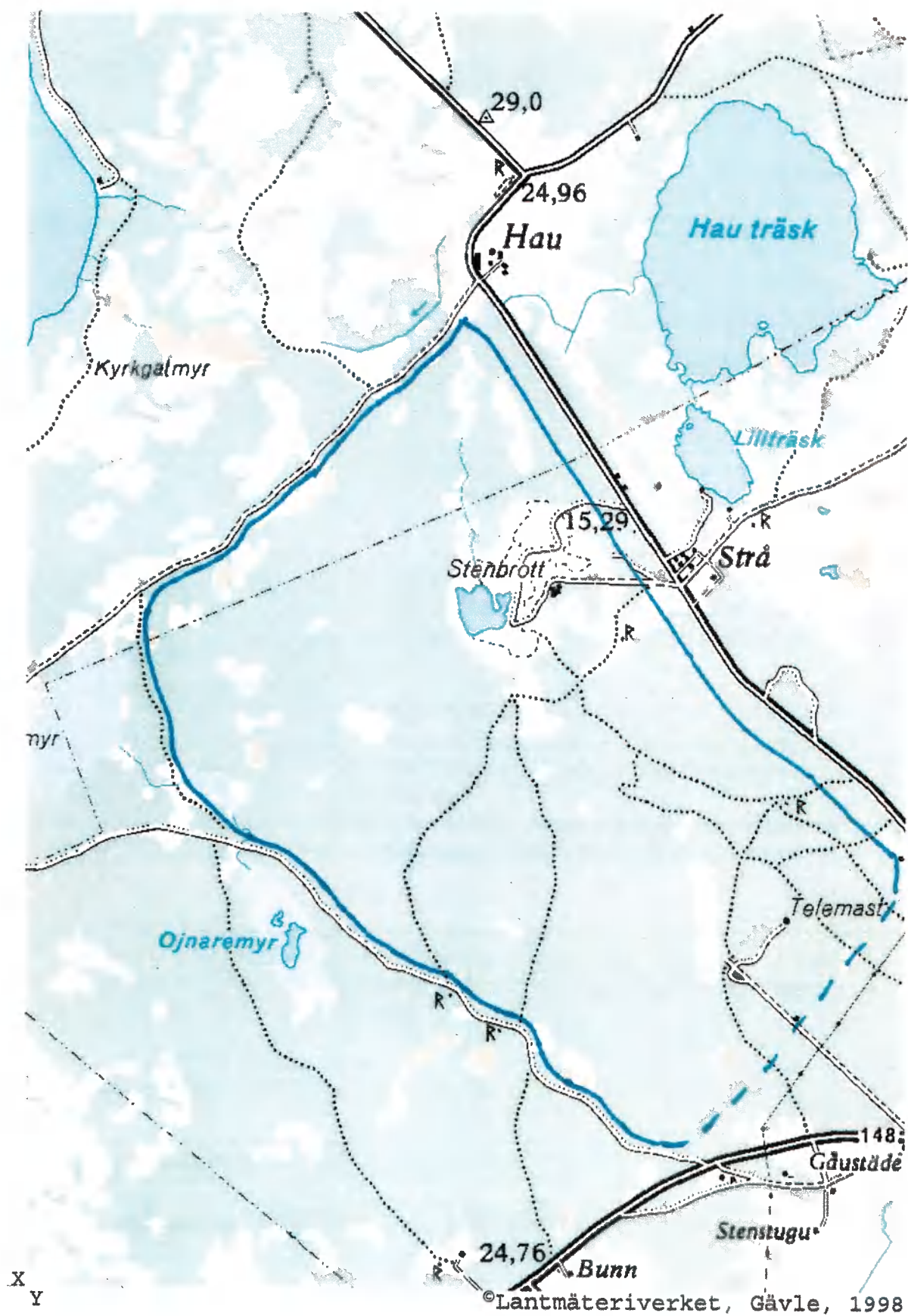
Företaget är medvetet om att vederbörliga hänsyn måste tas till fornminnen, vattenförsörjning, telemaster etc vid varje ny ansökan om tillstånd, dvs första gången ca 8 år efter att första tillståndet beviljats. I detta framtidsscenario har dock inte sådana begränsningar ritats in utan avses att beaktas vid ansökningstillfällena.

Med vänlig hälsning

Mats Gräsberg
SMA Svenska Mineral AB
Process & Teknik

Kopia: SSAB, Klas Lundbergh

Postadress	Telefon	Bankgiro	Bank	Postgiro	Telefax	Org.nr.
SMA Svenska Mineral AB Box 329 682 27 FILIPSTAD	0590-164 00	302-6697	S-E-Banken	6 46 28-1	0590-164 28	556206-3874



X,Y: 6418508, 1686318



LÄNSSTYRELSEN I GOTLANDS LÄN

Fax nr 0498-24 72 75

Datum 21. 9. 1998

Till telefax nr 0590 - 164 28

Mottagare Niclas Eriksson

Antal sidor 1 förutom detta försättsblad

Avsändare Per Hansson

Meddelande


Hej!

Förslag till beslut som enligt
 Naturvårdsverkets önskemål skall
 avsätta överenskommenheten.
 Sänds även till Richard
 Arvidsson för synpunkter

Hälsningar

Per Hansson

Avsändare _____



Länsstyrelsen Gotlands län

Livsmiljöenheten

Naturvårdsdirektör Per Hansson

Tel 0498-29 21 12

Fax 0498-24 72 75

E-mail peha@i.lst.se

Förslag till
BESLUT

1 (1)

21.9.1998

233-2802-97

SMA Svenska Mineral AB
Box 329
682 27 FILIPSTAD

Ansökan om tillstånd till täkt av kalksten

Ni har den 3 juni 1996 hos Länsstyrelsen i Gotlands län ansökt om tillstånd till täkt av kalksten enligt 18 § naturvårdslagen (NVL) på fastigheten Bunge Stucks 1:357. Det planerade täktområdet är beläget inom ett område av riksintresse för naturvården enligt beslut av Naturvårdsverket den 21 december 1987. Länsstyrelsen har preliminärt bedömt att en täkt av aktuell storlek skulle påtagligt skada områdets naturmiljö och bör därför inte tillåtas. Ni har emellertid erbjudit kompensation för naturvårdsintrånget med marköverlåtelse enligt närmare angivelse som överenskommits under hand.

Länsstyrelsen godtar detta och meddelar Er därför i särskilda beslut enligt naturvårds- och miljöskyddslagen den xx september 1998 tillstånd till täkt av kalksten i enlighet med ingivna ansökningshandlingar.

Med anledning av att kompensation lämnas i sådan omfattning att intrånget i naturvårdsintresset uppvägs förbinder sig Länsstyrelsen att inte göra ytterligare anspråk på kompensation för naturvårdsintrång vid framtida ansökningar om täkttillstånd från Er inom det intresseområde som redovisas på karta, bilaga 1.

Länsstyrelsen begär nu att tidigare upprättad överenskommelse som undertecknats den 1.9, 7.9 och 10.9.1998 av företrädare för Länsstyrelsen i Gotlands län, SMA Svenska Mineral AB och SSAB Oxelösund AB skall ersättas av denna skrivelse. Länsstyrelsen vill därför få en bekräftelse från respektive bolag att detta godtas och att överenskommelsen kan makuleras.

Per Hansson

*Alla tre besluten som
rör täkten avses tas
samma dag*

STUCKS4.DOC

Postadress
621 85 VISBY

Besöksadress
Strandgatan 2

Telefon
0498-29 21 00

Telefax
0498-21 72 89